



MINISTÉRIO PÚBLICO DE PERNAMBUCO

DEPARTAMENTO MINISTERIAL DE INFRAESTRUTURA

RUA SÃO MIGUEL, 36 - APOLODORO - RECIFE - PE FONE / FAX: 3183.3611

PROJETO: ARQUITETURA

PROJETO: BANCO PREDIAL - OCUPAÇÃO 25,31 e 4º LARJE

EDIFÍCIO ROBERTO LIRA ANEXO II

ASSUNTO:

PROJETO DE ARQUITETURA PARA OCUPAÇÃO DAS LAJES DO 2º, 3º E 4º ANDAR DA EDIFICAÇÃO EXISTENTE NA RUA IMPERADOR DOM PEDRO II, 455, BARRIO DE SANTO ANTONIO, RECIFE-PE, INTERLIGADO AO MÓVEL 1700, MEDIANTE RUA LARANJEIROS.

DATA:

27.08.2012

ESCALA:

1/25

ATUALIZAÇÃO EM:

R_02

COABORDAÇÃO:

FRANCA

ÁREAS (m²):

TERRENO: 158,48m²

ÁREA POR PAV: 158,48m²

TOTAL CONST: 792,48m²

T. O.:

100%

ÍNDICE UTILIZ:

0%

T. SOLO NATURAL:

0%

11/19

DETALHES GRANITOS

3º PAVIMENTO

OBSERVAÇÕES:

1. CONFERIR COTAS NA OBRA

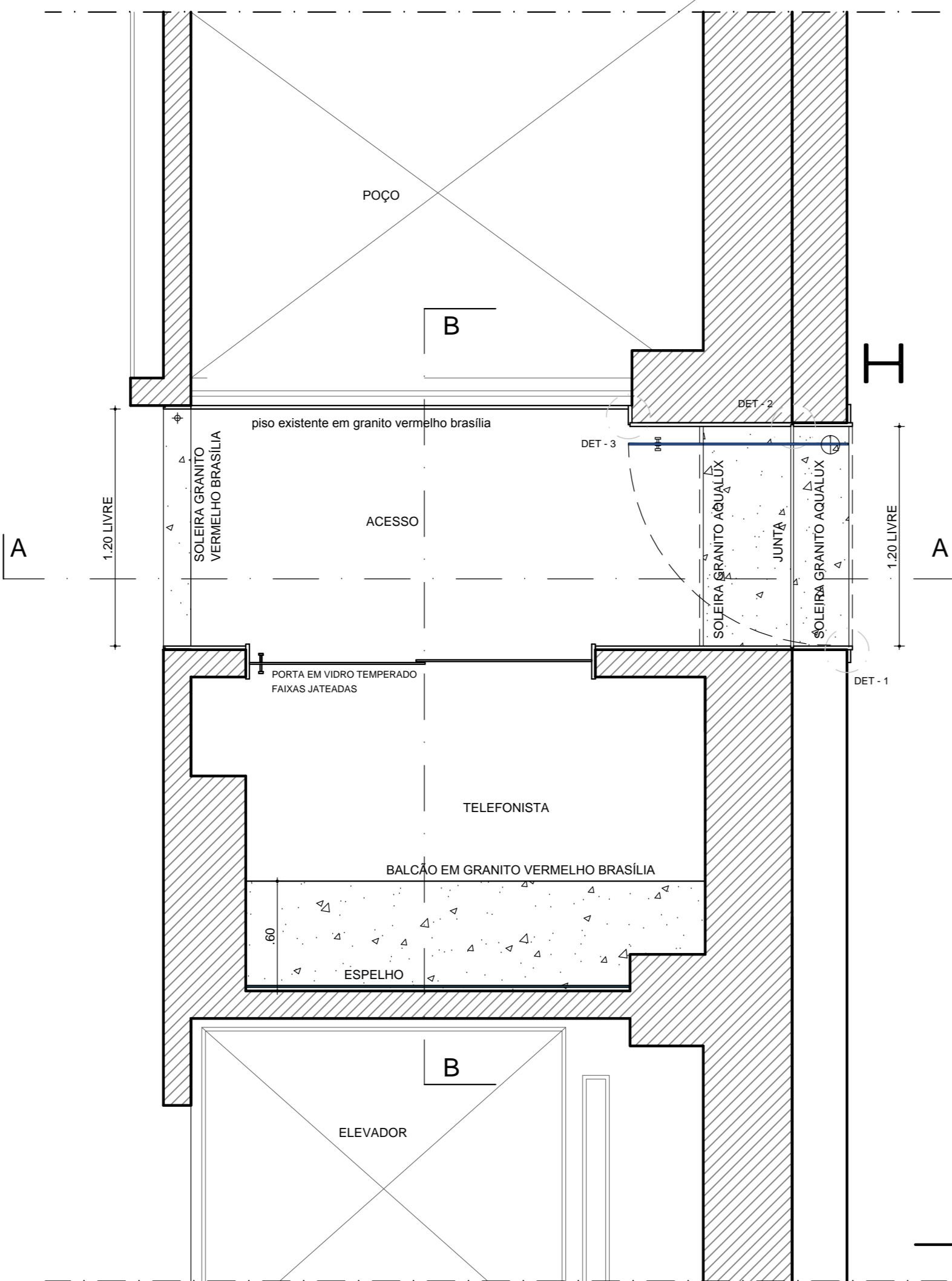
2. AS ESPECIFICAÇÕES CONTIDAS NESTE PROJETO PODERÃO SER SUBSTITUÍDAS POR OUTRAS MARCAS, DESDE QUE MANTENHA-SE A EQUIVALÊNCIA TÉCNICA ENTRE OS MATERIAIS

3. AS PAREDES POSSUEM 15 CM DE ESPESURA, EXCETO QUANDO COTA INFORMAR OUTRA MEDIDA.


RESPONSÁVEL TÉCNICO:

RESPONSÁVEL TÉCNICO:

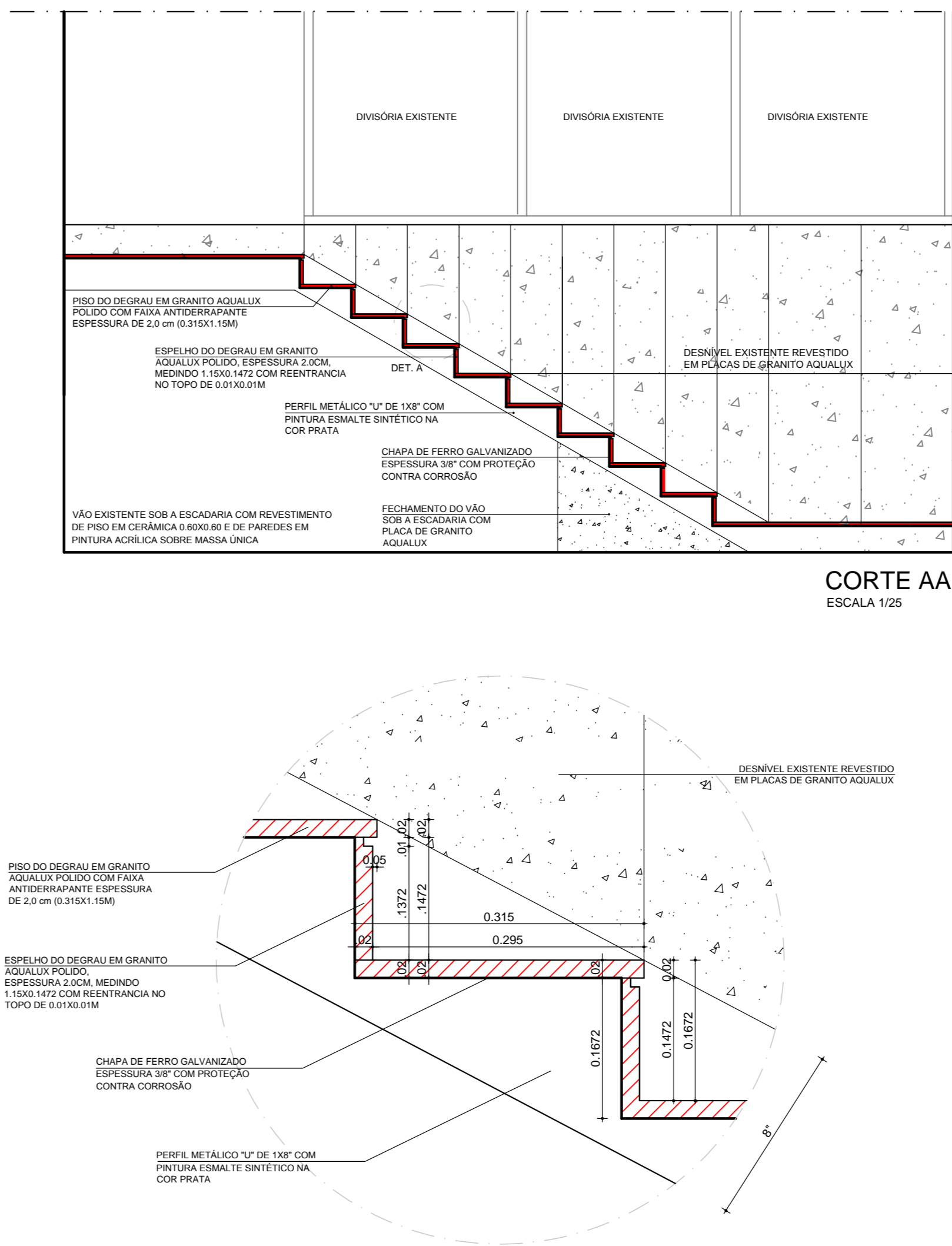
PROPRIETÁRIO: MPPE - PROCURADORIA GERAL DE JUSTIÇA



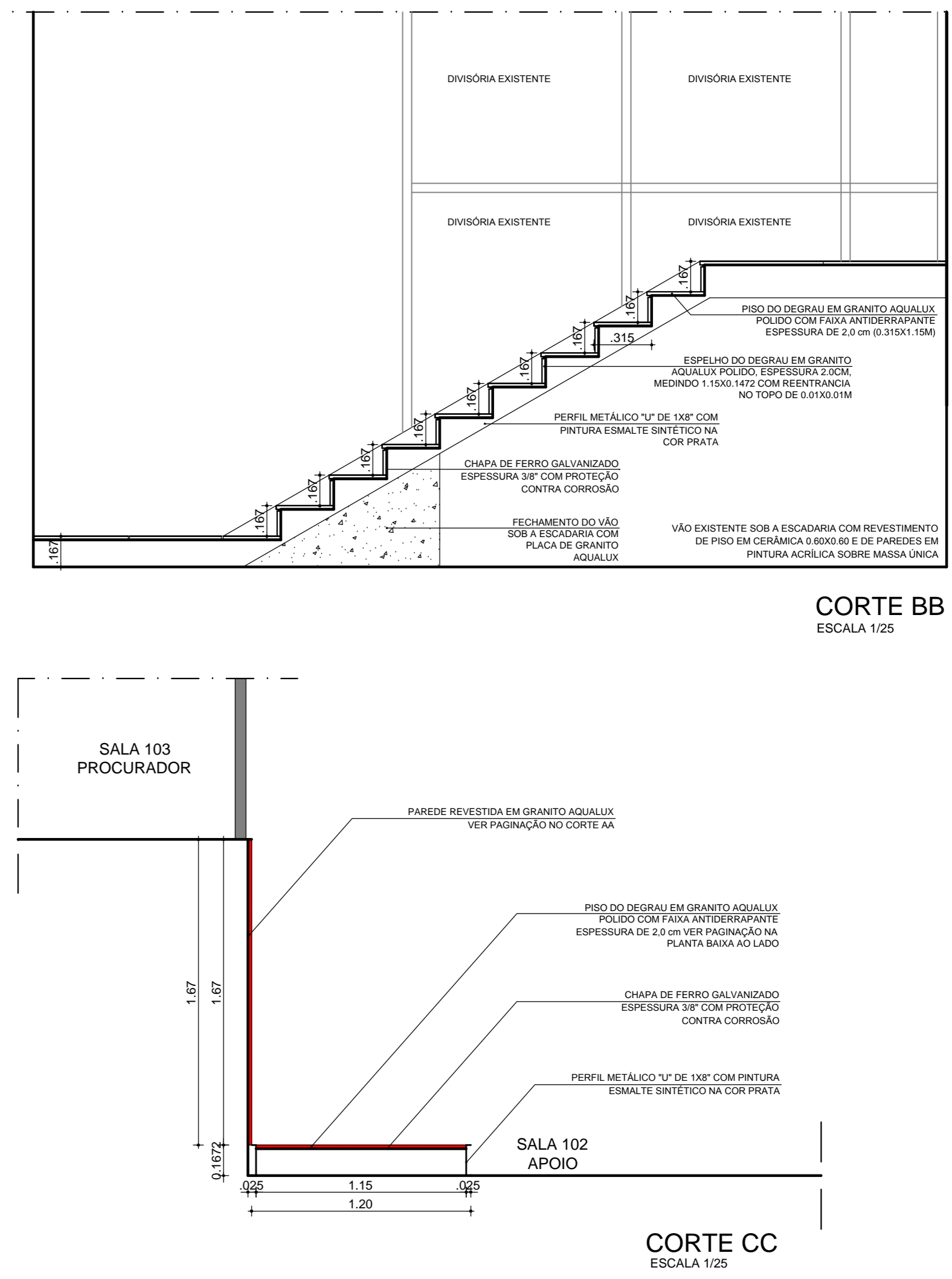
PLANTA BAIXA - HALL DE ACESSO - DETALHE GRANITO 3º PAVIMENTO
ESCALA 1/25



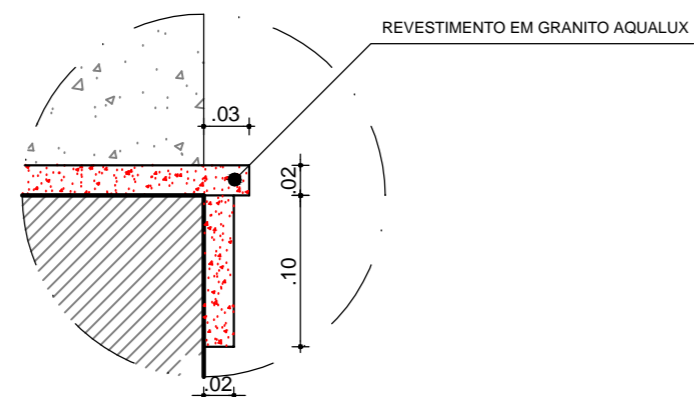
CORTE AA - PAGINAÇÃO DO GRANITO
ESCALA 1/25



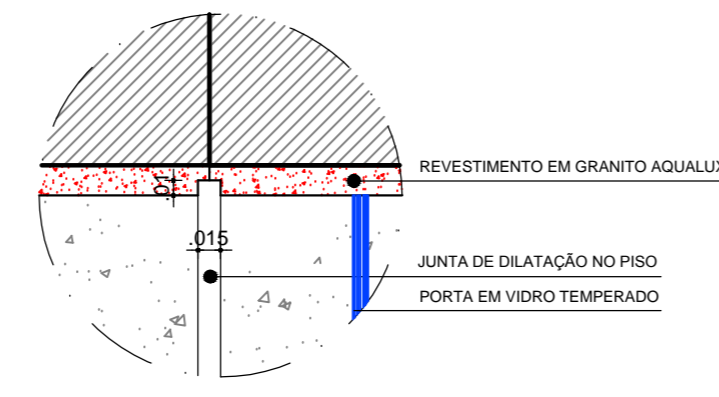
CORTE BB - PAGINAÇÃO DO GRANITO
ESCALA 1/25



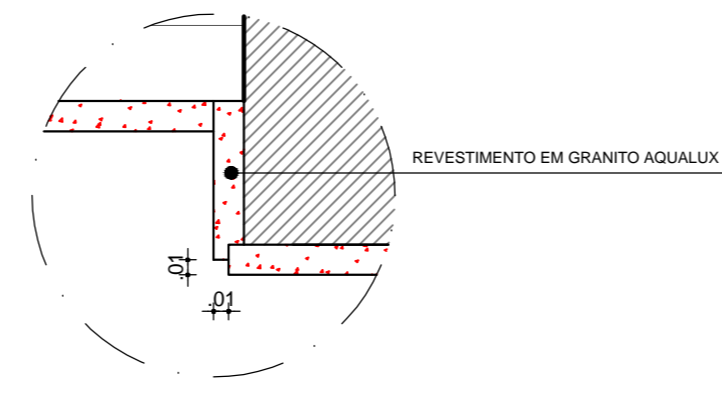
CORTE CC
ESCALA 1/25



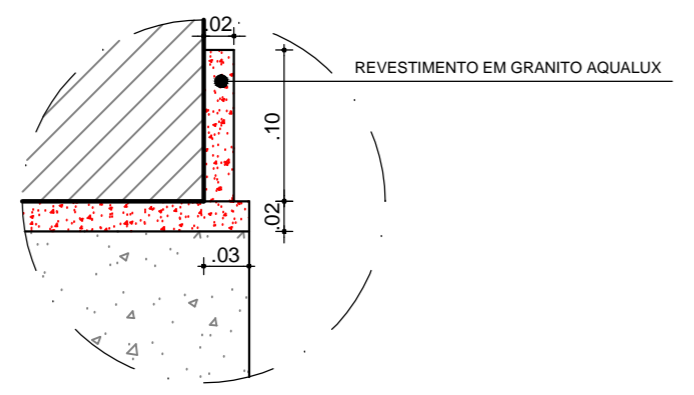
DET - 1 ESCALA 1/5
DETALHE DA LATERAL DO PORTAL



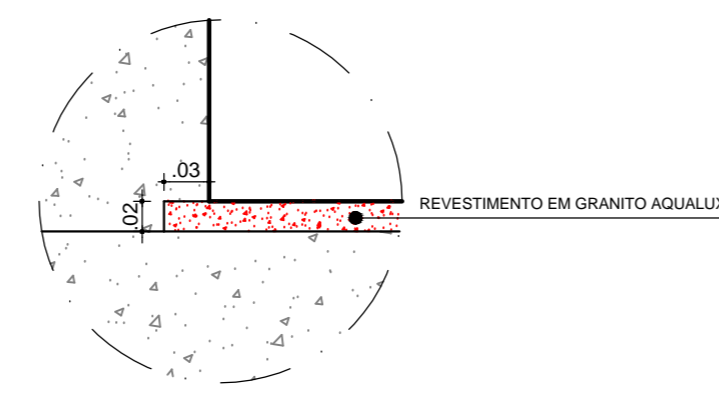
DET - 2 ESCALA 1/5
JUNTA DE DILATAÇÃO



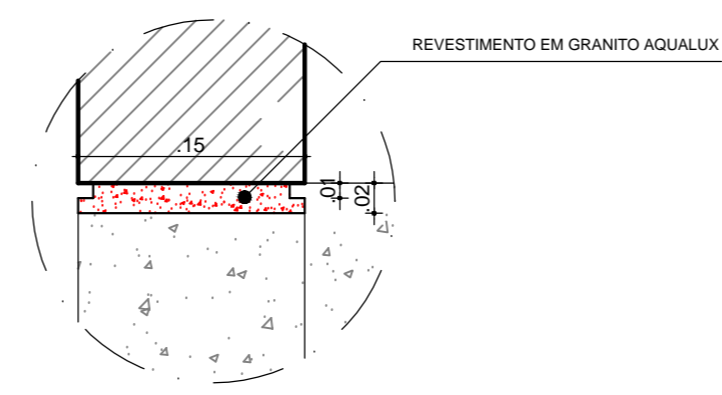
DET - 3 ESCALA 1/5
DETALHE DA ARESTA



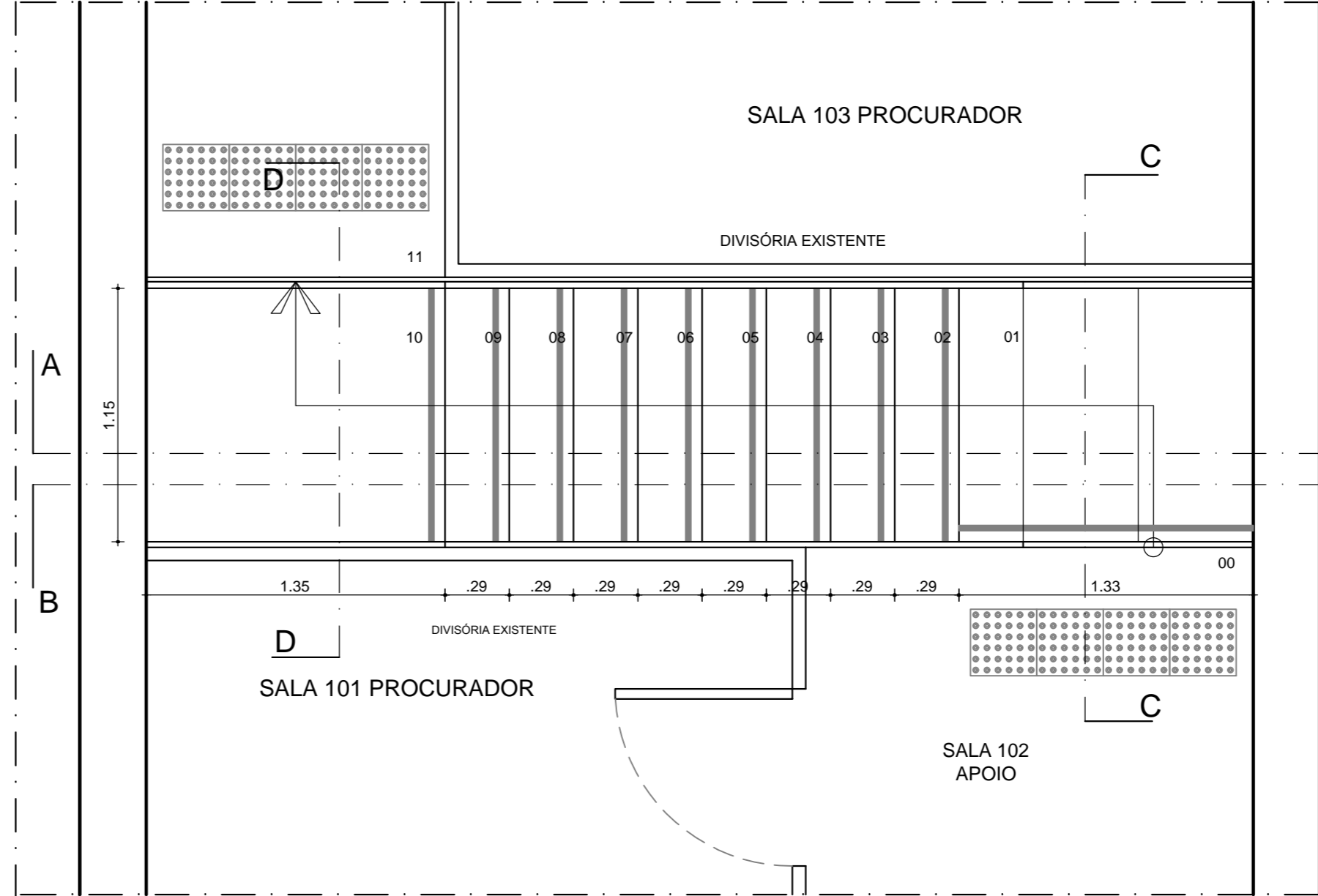
DET - 4 ESCALA 1/5
DETALHE SUPERIOR DO PORTAL



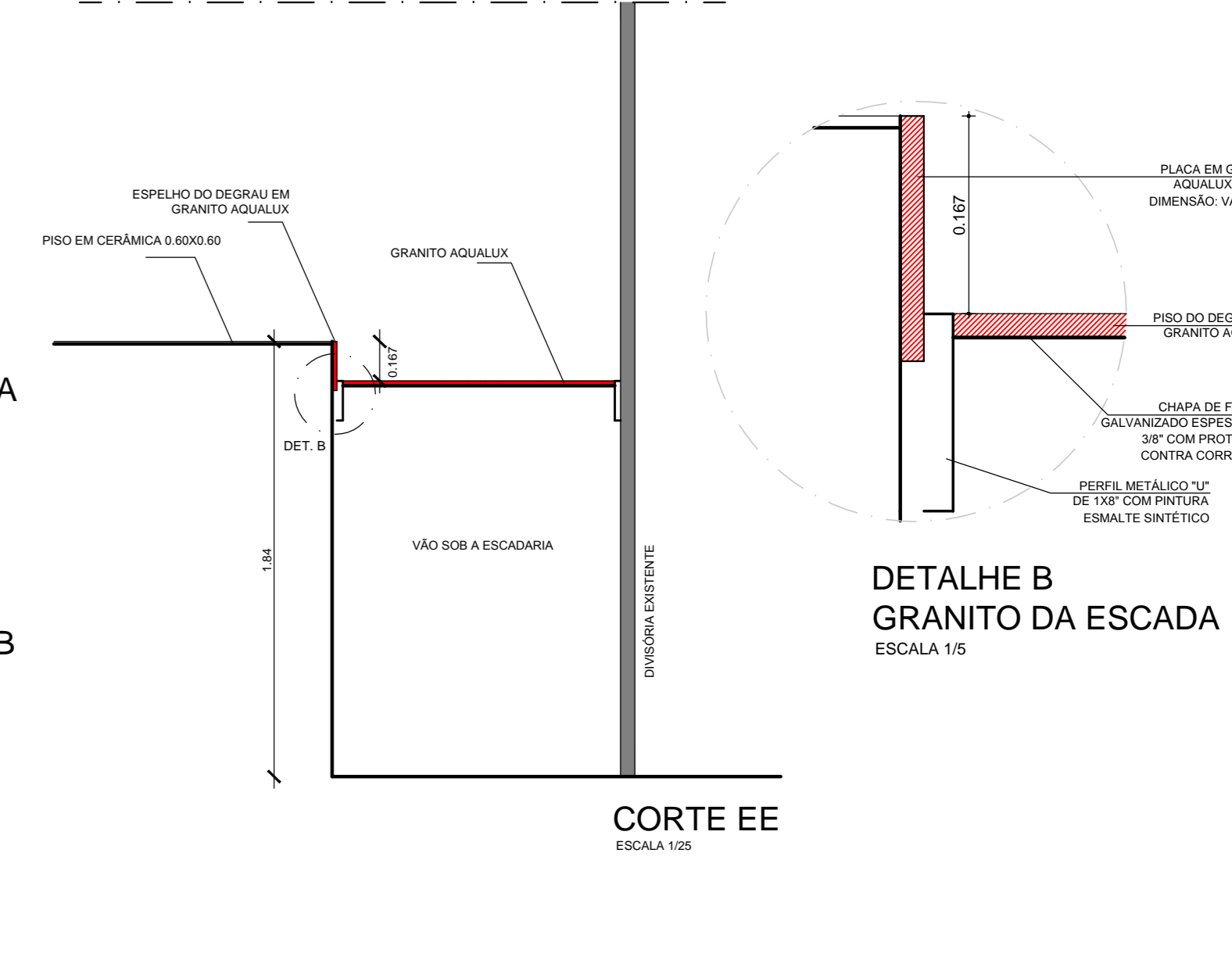
DET - 5 ESCALA 1/5
DETALHE SUPERIOR DO PORTAL



DET - 6 ESCALA 1/5
DETALHE DO PORTAL DA PORTA



PLANTA BAIXA - DETALHE ESCADARIA GRANITO 3º PAVIMENTO
ESCALA 1/25



DETALHE B GRANITO DA ESCADA
ESCALA 1/5