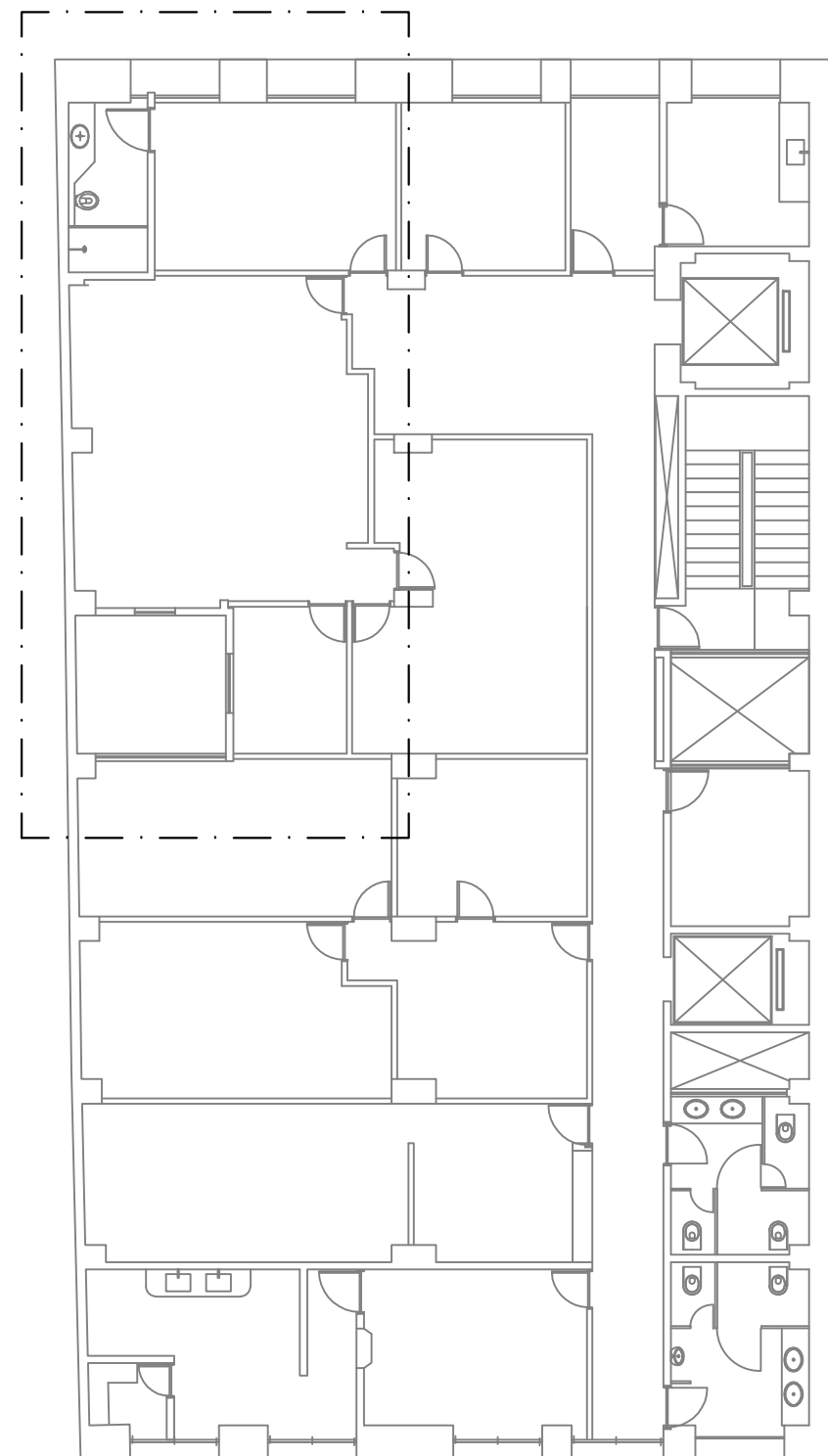
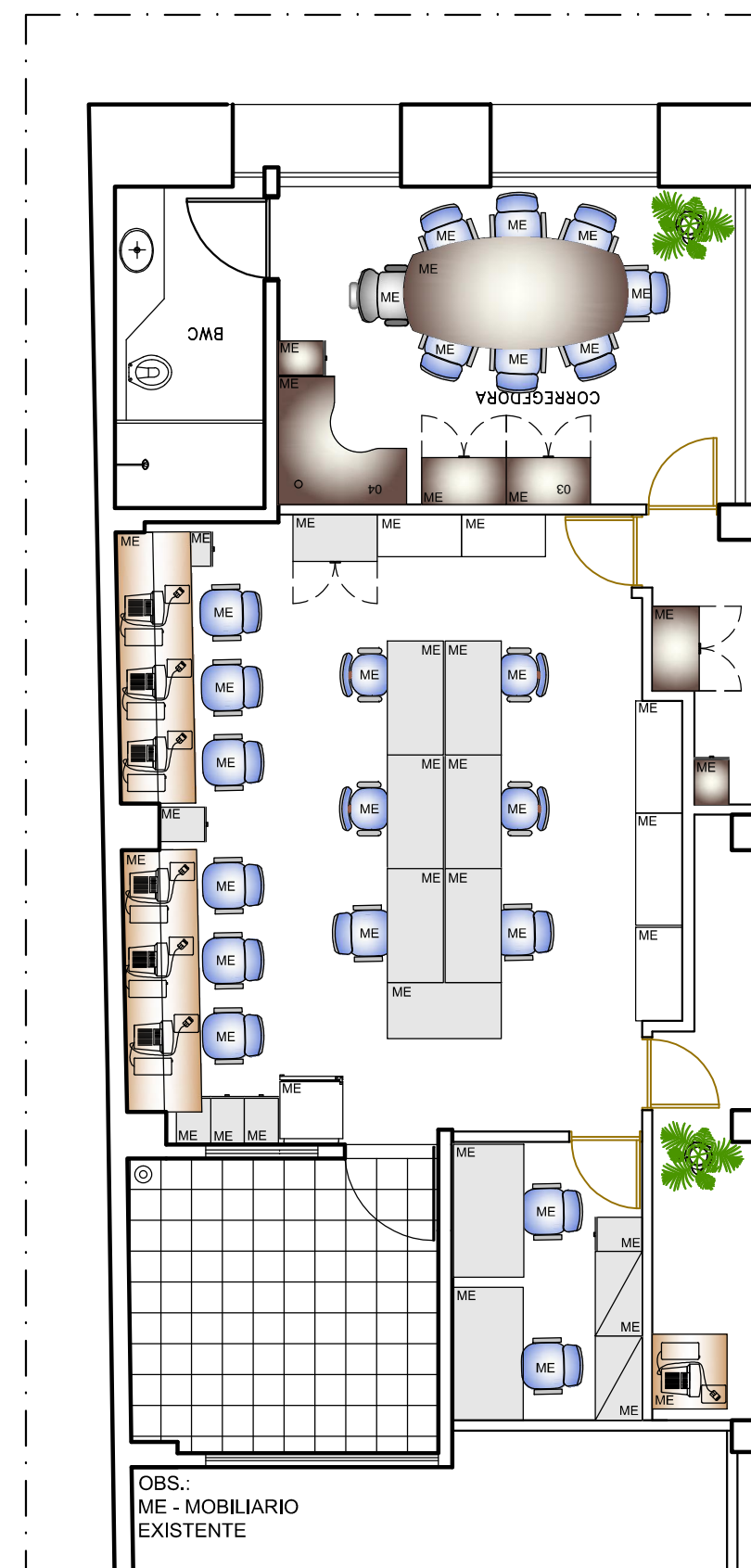
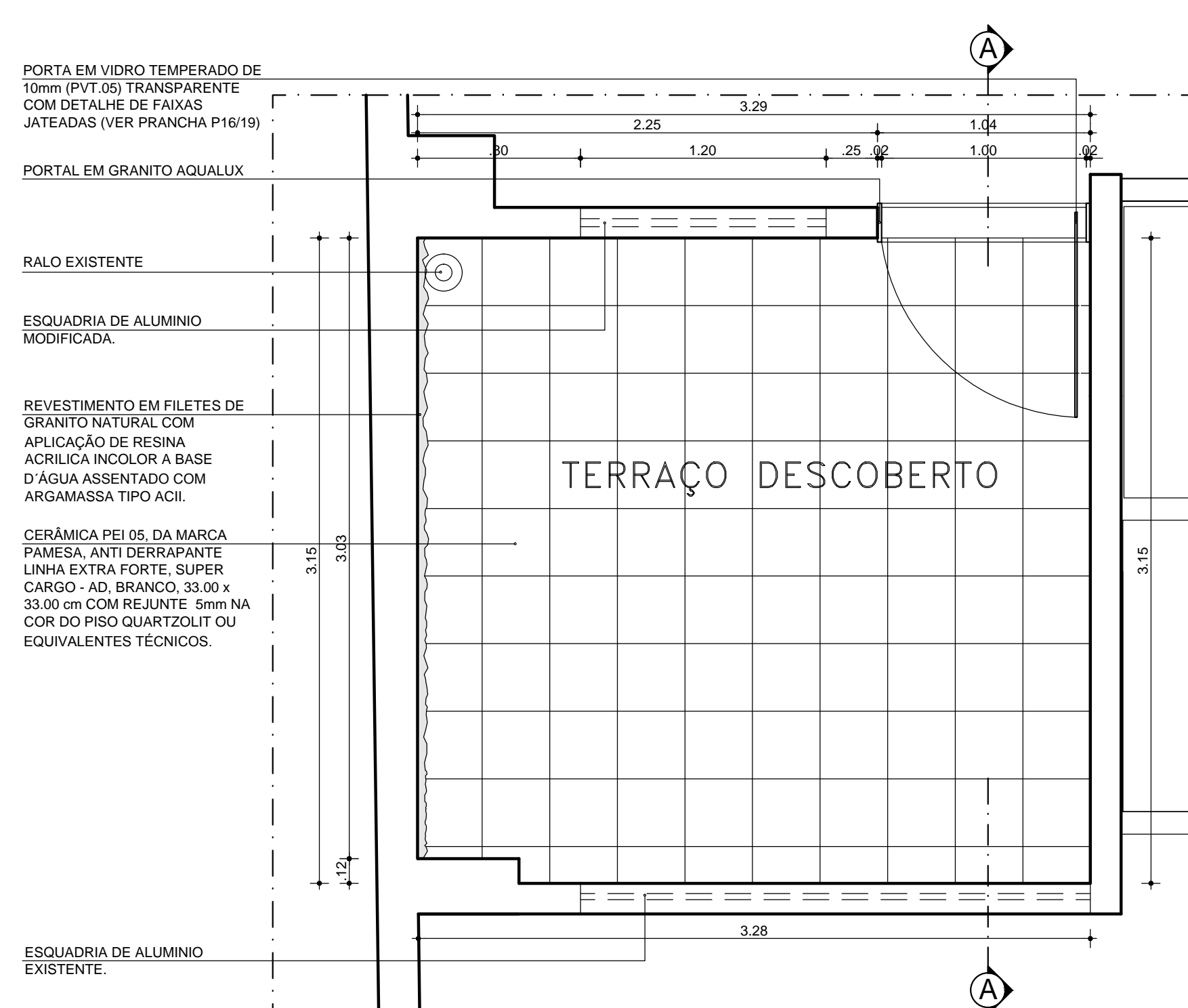
		MINISTÉRIO PÚBLICO DE PERNAMBUCO DEPARTAMENTO MUNICIPAL DE INFRAESTRUTURA RUA SÃO MIGUEL, 260 - AFOGADOS - RECIFE - PE FONE / FAX: 3162.2811	
PROJETO: ANEX. MODURA ANEX. PATRICK DE BAIXE VANDY MODURA ROBERTO LIRA RAFAEL SETEJO		ARQUITETURA PROJETO BÁSICO PREDIAL- OCUPAÇÃO 21,3' x 41' LAJE EDIFÍCIO ROBERTO LIRA ANEXO II	
ASSUNTO PROJETO DE ARQUITETURA PARA OCUPAÇÃO DAS LAJES DO 2º, 3º E 4º ANDAR DA EDIFICAÇÃO EXISTENTE NA RUA RIPERADOR DUM PEDRO II, 483, BAIRRO DE SANTO ANTONIO, RECIFE-PE, INTERLIGADO AO IMÓVEL 473 DA MESMA RUA E BAIRRO.			
DATA 27.08.2012	ESCALA 1/75	ATUALIZADO EM R_00	COLABORAÇÃO ATÍLA PIRES
ÁREA PROJ. TERRENO 158,48m2 ÁREA POR PAV. 158,48m2 TOTAL CONST. 792,48m2 T. O. 100% ÍNDICE UTILIZ. 0% T. SOLO NUTRIÇÃO 0%		RELAÇÃO DE FRONCHAS: 0210 P. BARRA ODEIA - 2º, 3º E 4º PAVIMENTO 0219 LESTE - 2º, 3º E 4º PAVIMENTOS 0370 CORTEIS 0419 PAINÇAM DE PISO - 2º, 3º E 4º PAVIMENTO 0570 ELÉTRICA - 2º, 3º E 4º PAVIMENTO 0619 TELECOMUNICAÇÕES - 2º, 3º E 4º PAVIMENTO 0710 LUGAR DAS LAMINARIAS - 2º, 3º E 4º PAVIMENTO 0819 PLANTA DE FORMO - 2º, 3º E 4º PAVIMENTO 0910 PLANTA DE AR-CONDICIONADO - 2º, 3º E 4º PAVIMENTO 1010 DETALHES GRANITOS - 2º PAVIMENTO 1310 DETALHES GRANITOS - 4º PAVIMENTO 1319 DETALHES ESCADA E CORRADO - 2º PAVIMENTO 1419 DETALHES ESCADA E CORRADO - 3º PAVIMENTO 1510 DETALHES ESCADA E CORRADO - 4º PAVIMENTO 1610 DETALHES ESCADARIAS 1710 DETALHES COFAS - 4º PAVIMENTO 1810 DETALHES TERRAÇO DESCOBERTO - CORREDEIRA 1910 SINALIZAÇÃO - 2º, 3º E 4º PAVIMENTO	
OBSERVAÇÕES: 1. CONSERVAR COTAS NA OBRA 2. AS ESPECIFICAÇÕES CONTIDAS NESTE PROJETO PODERÃO SER SUBSTITUÍDAS POR OUTRAS MARCAS, DESDE QUE MANTENHAM-SE A EQUIVALÊNCIA TÉCNICA ENTRE OS MATERIAIS 3. AS PAREDES POSSUEM 15 CM DE ESPESURA, EXCETO QUANDO COTA INFORMAR OUTRA MEDIDA.		<div>18/19</div> <div>DETALHE TERRAÇO DESCOBERTO 3º PAVIMENTO - CORREDEIRA</div>	
RESPONSÁVEL TÉCNICO			
RESPONSÁVEL TÉCNICO			
PROPRIETÁRIO: MPPE - PROCURADOR GERAL DE JUSTIÇA			



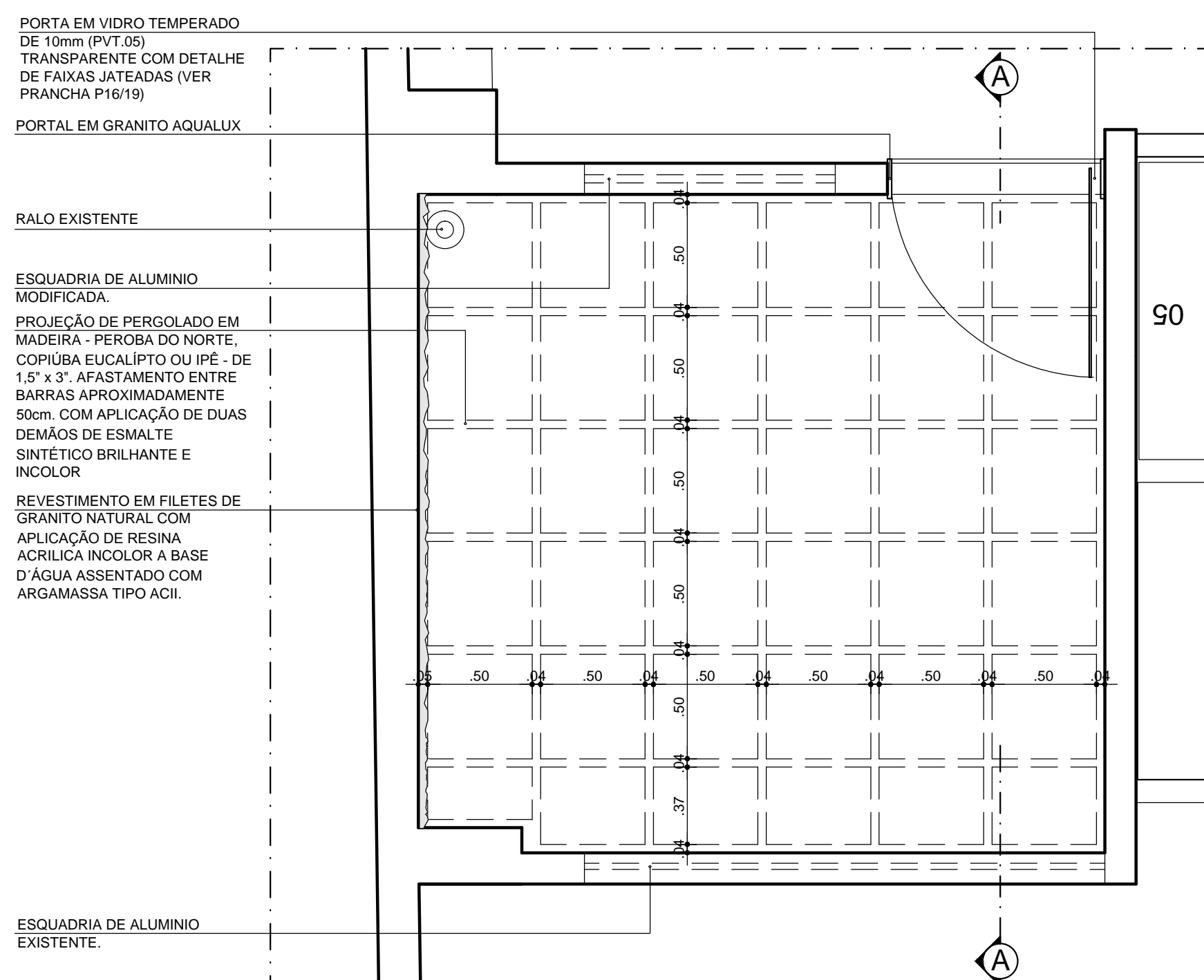
PLANTA BAIXA - EDF. ROBERTO LYRA
3º PAVIMENTO - CORREGEDORIA
ESCALA _____ 1/15



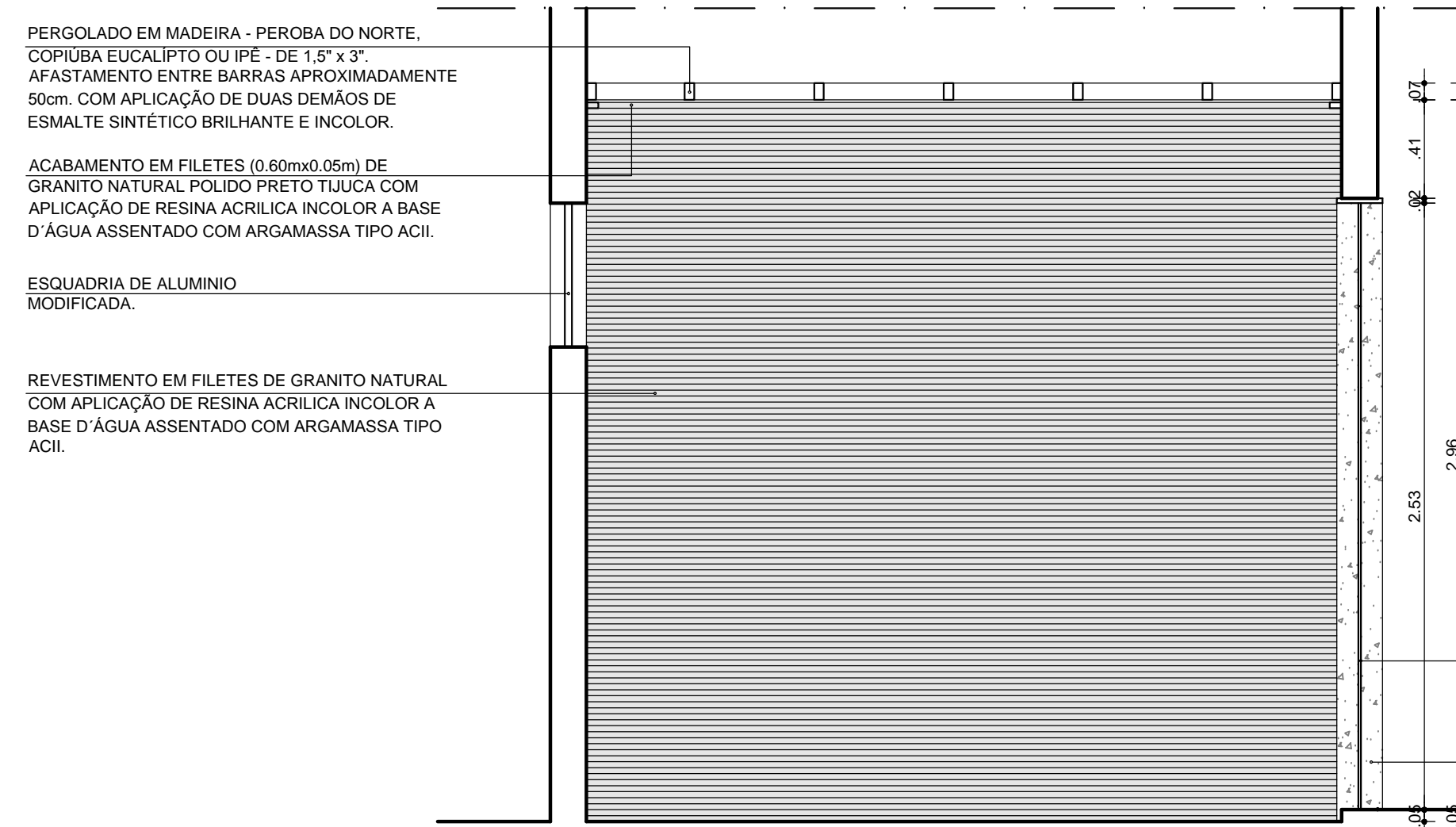
PLANTA DE LAYOUT- EDF. ROBERTO LYRA
3º PAVIMENTO - CORREGEDORIA



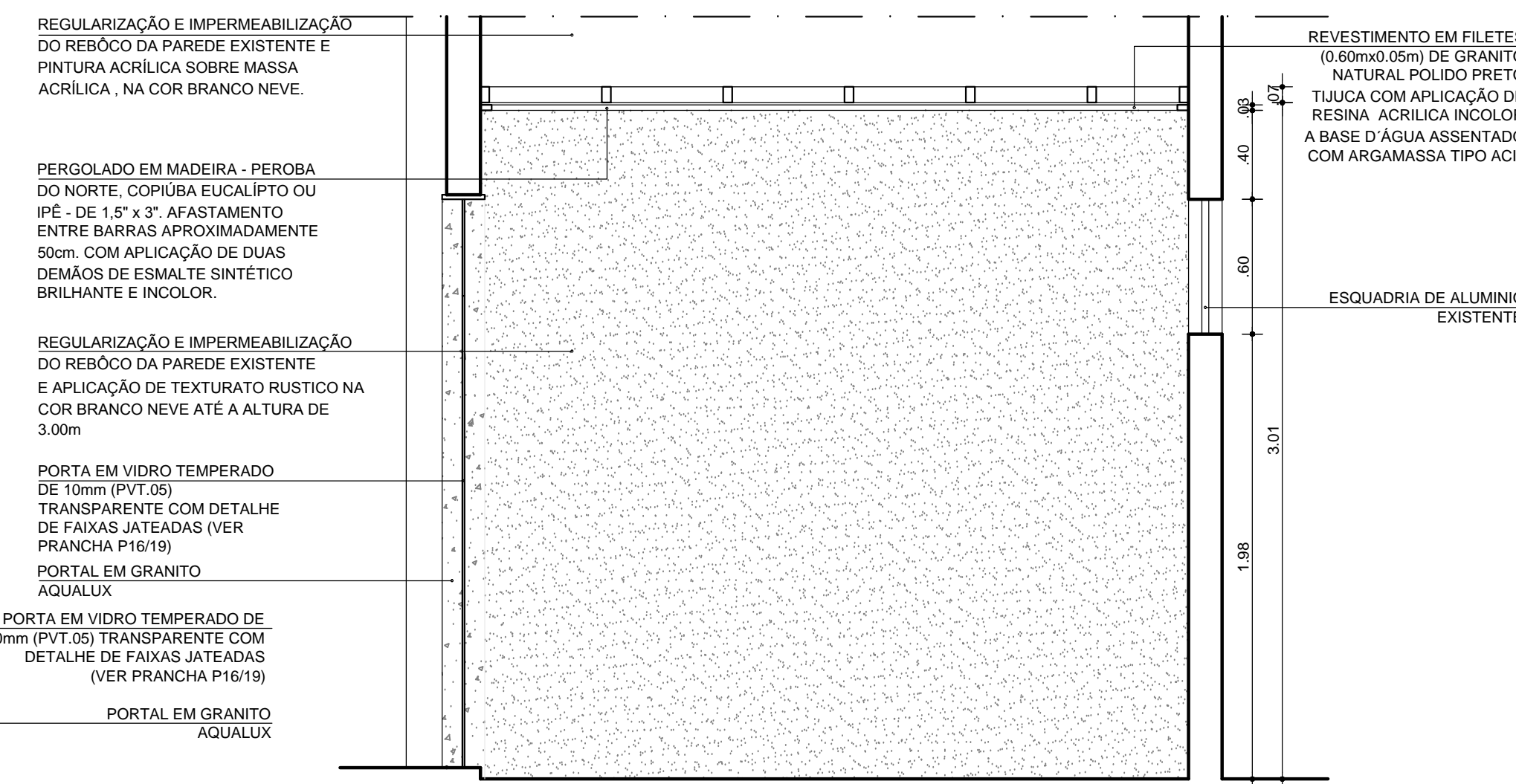
PLANTA BAIXA - 3º PAVIMENTO
TERRAÇO DESCOBERTO
ESCALA _____ 1/25



PLANTA DE FORRO - 3º PAVIMENTO
TERRAÇO DESCOBERTO
ESCALA _____ 1/2

[illegible]

CORTE AA
ESCALA _____ 1/2



CORTE BB
ESCALA _____ 1/25